



INQUADRAMENTO

SITO 4 - LITTO LONGOS

La necropoli a domus de janas di Litos Longos, ubicata nella periferia settentrionale dell'abitato (quartiere di Litos Longos), risulta particolarmente agevole per la sua localizzazione: essendo nella periferia del paese non esistono problematiche legate al raggiungimento del sito e alla sosta degli automezzi.

La necropoli si caratterizza dalla presenza di tre ipogei a breve distanza uno dall'altro, di cui solo uno appare visitabile: consta di 6 ambienti, si caratterizza dalla presenza di un lungo dromos che conduce a un padiglione decorato con motivi architettonici e corniformi e ad ulteriori ambienti di forma rettangolare. La tomba è stata oggetto di uno scavo archeologico nel 1985 e ha restituito numerosi reperti ascrivibili alla Cultura di Ozieri.

È presente un cartello all'ingresso del sentiero che conduce all'ipogeo, e la visita della domus è attualmente possibile senza difficoltà; essa è provvista di un sentiero pedonale lungo circa 100 m, con alcuni accorgimenti quali la pulitura ordinaria dalle erbacce infestanti e la manutenzione straordinaria dei muretti a secco, il percorso si può considerare fruibile. Manca invece una pannellistica necessaria alla lettura del bene archeologico, della sua configurazione spaziale e della sua storia.

La vicinanza della tomba con il centro abitato ha causato una frequentazione da parte di vandali che vi portano pietre all'interno ed accendono fuochi, ciò sta causando un acceleramento dei processi di degrado e un accumulo di rifiuti nell'area. Questa situazione ha ripercussioni anche sul dromos, le cui pareti stanno cedendo.

Per queste problematiche la tomba si presenta attualmente in cattivo stato di conservazione.

UNIONE DEI COMUNI DELL'ANGLONA E DELLA BASSA VALLE DEL COGHINAS

Comune di Ossi

PROGETTO ESECUTIVO

PT17 - POR FESR 2014-2020 AZ. 6.7.1 - PROGRAMMAZIONE TERRITORIALE - P.S.T. "ANGLONA COROS, TERRE DI TRADIZIONI" PST-PT-CRP-15/INT.17 - COMUNE DI OSSO - "AVVIO DEL SISTEMA DI FRUIZIONE E GESTIONE INTEGRATA DELLE RISORSE ARCHEOLOGICHE DI OSSO"

Tecnici incaricati - R.T.P.

Arch. STEFANO SECHI
Arch. SARA PETTINAU
Ing. PAOLO MARRAS
Arch. FEDERICA RUBATTU
Arch. ANDREA BECCA
Arch. DANIELA SANNA
Arch. ALESSANDRO VIRDIS
Dott. Archeol. GIUSEPPINA PALMAS

Geologo

Geol. LORENZO FALZOI

Responsabile Unico del Procedimento:

Arch. IOLANDA MELE

Responsabile area programmazione territoriale:

Dott. ROBERTO MAMELI

Il Sindaco

Dott. PASQUALE LUBINU

TAVOLA 4

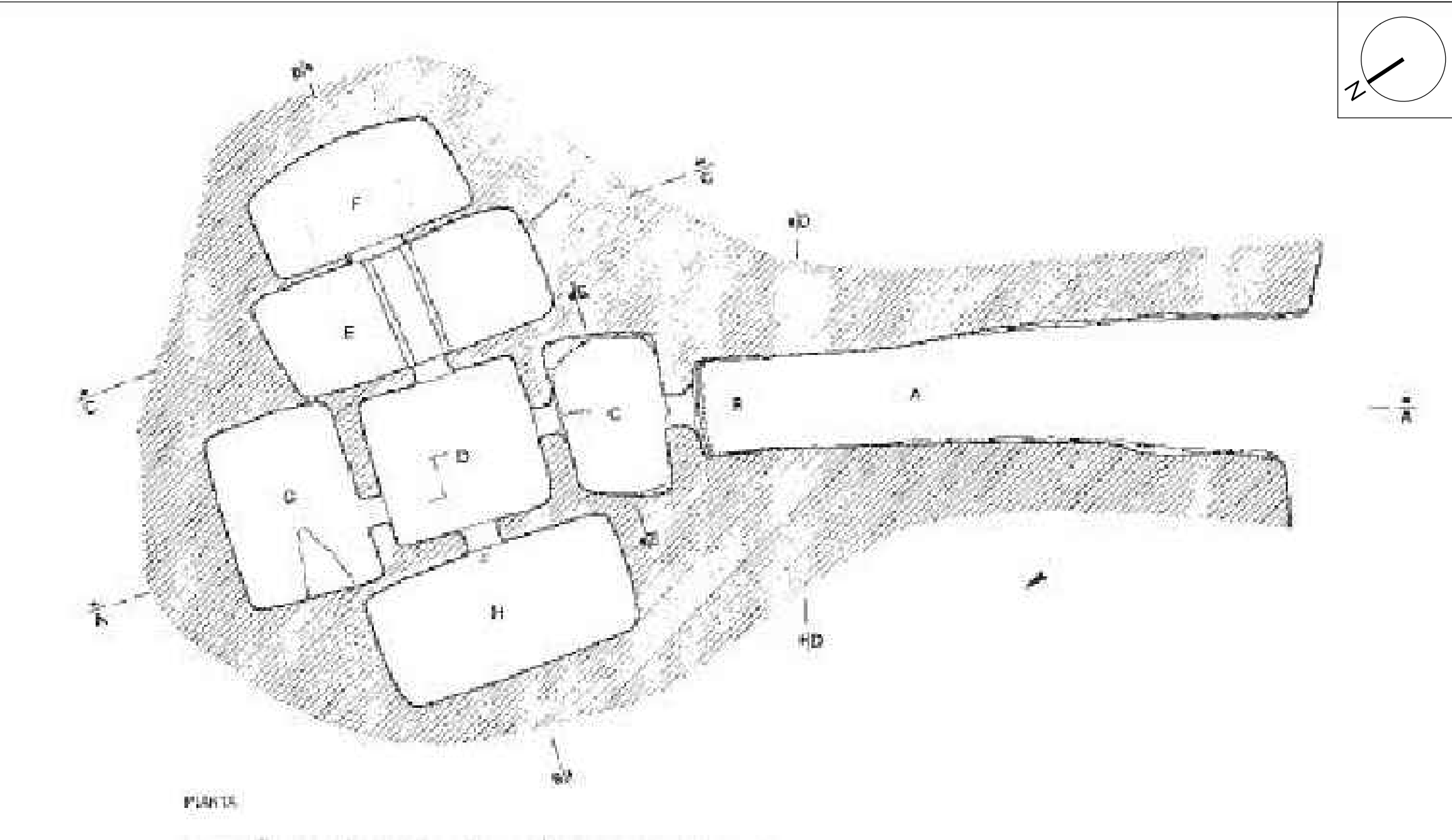
NECROPOLI DI LITTO LONGOS: STATO DI FATTO - PROGETTO

REV 00

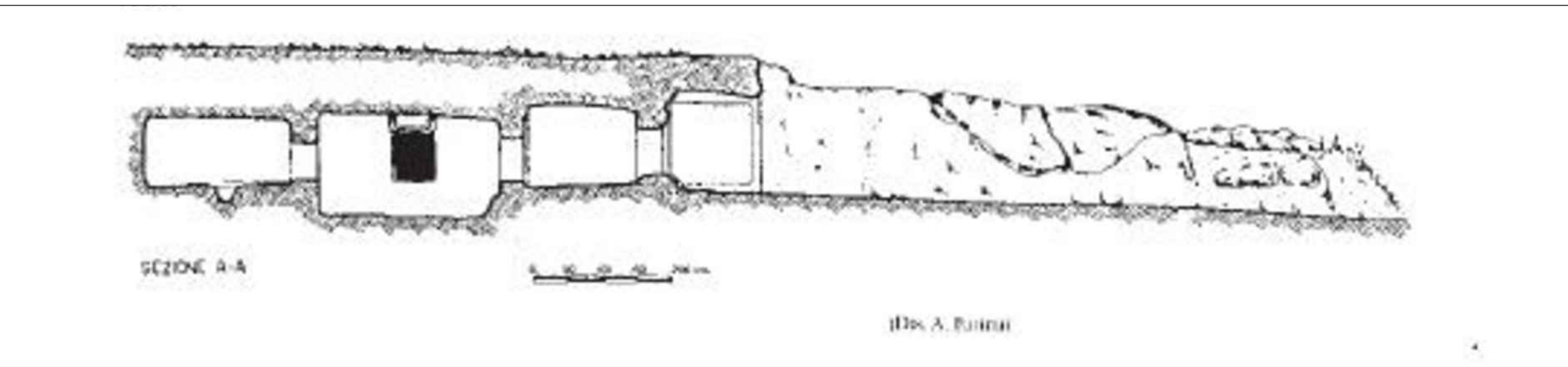
GENNAIO 2020



PLANIMETRIA GENERALE SITO ARCHEOLOGICO NECROPOLI DI LITTO LONGOS - STATO DI PROGETTO SCALA 1:200



PLANIMETRIA DOMUS NECROPOLI LITTO LONGOS - STATO DI FATTO SCALA 1:75

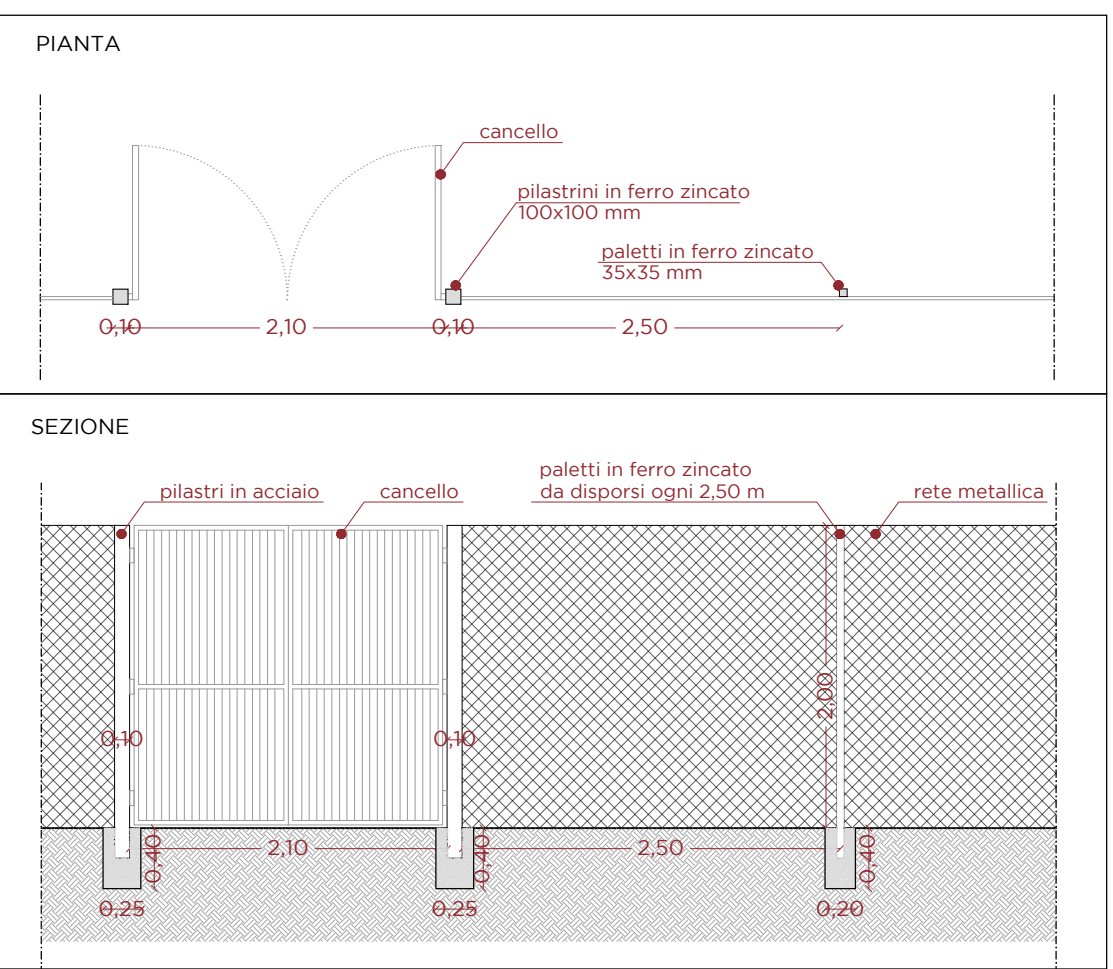


SEZIONE LONGITUDINALE DOMUS NECROPOLI LITTO LONGOS - STATO DI FATTO SCALA 1:75

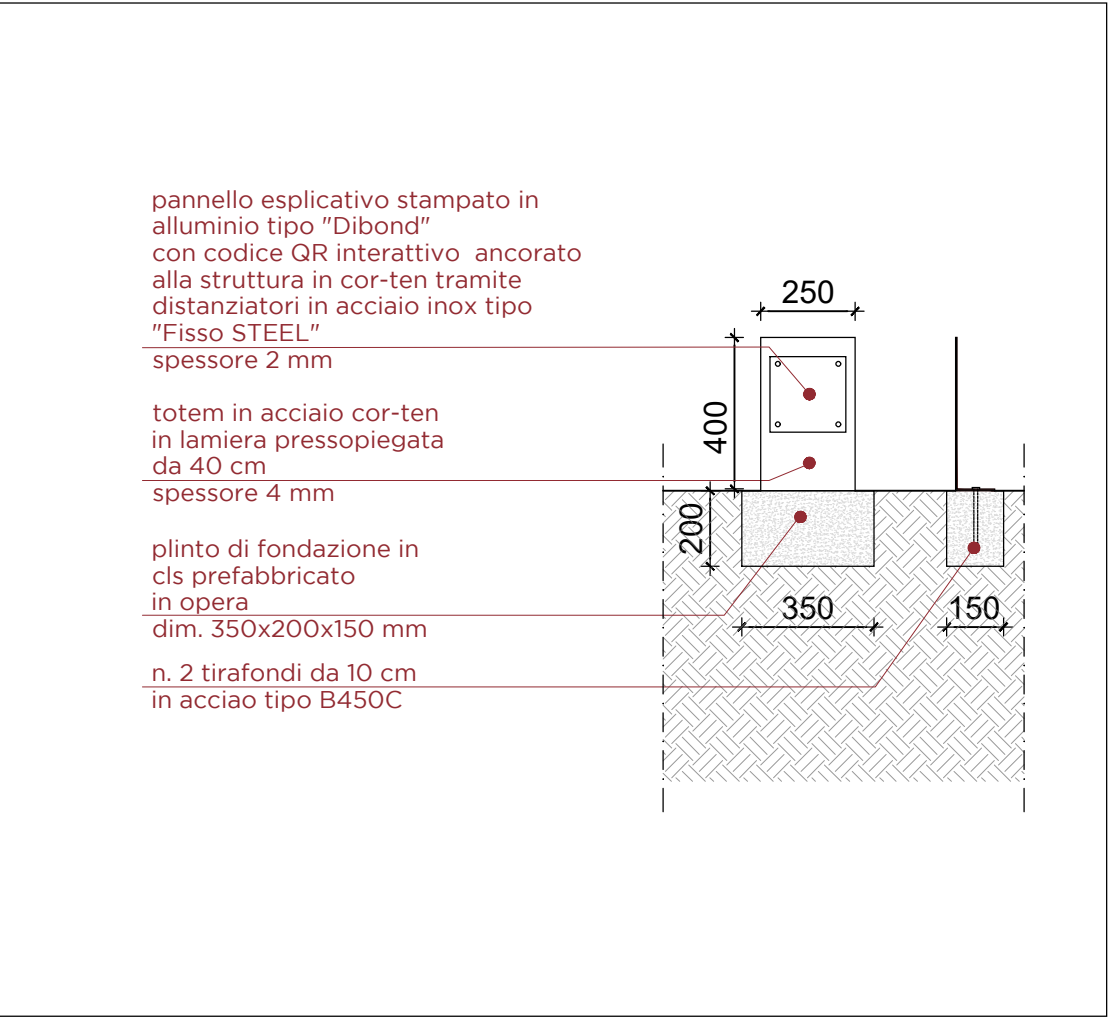


SITO 4 - LITTO LONGOS

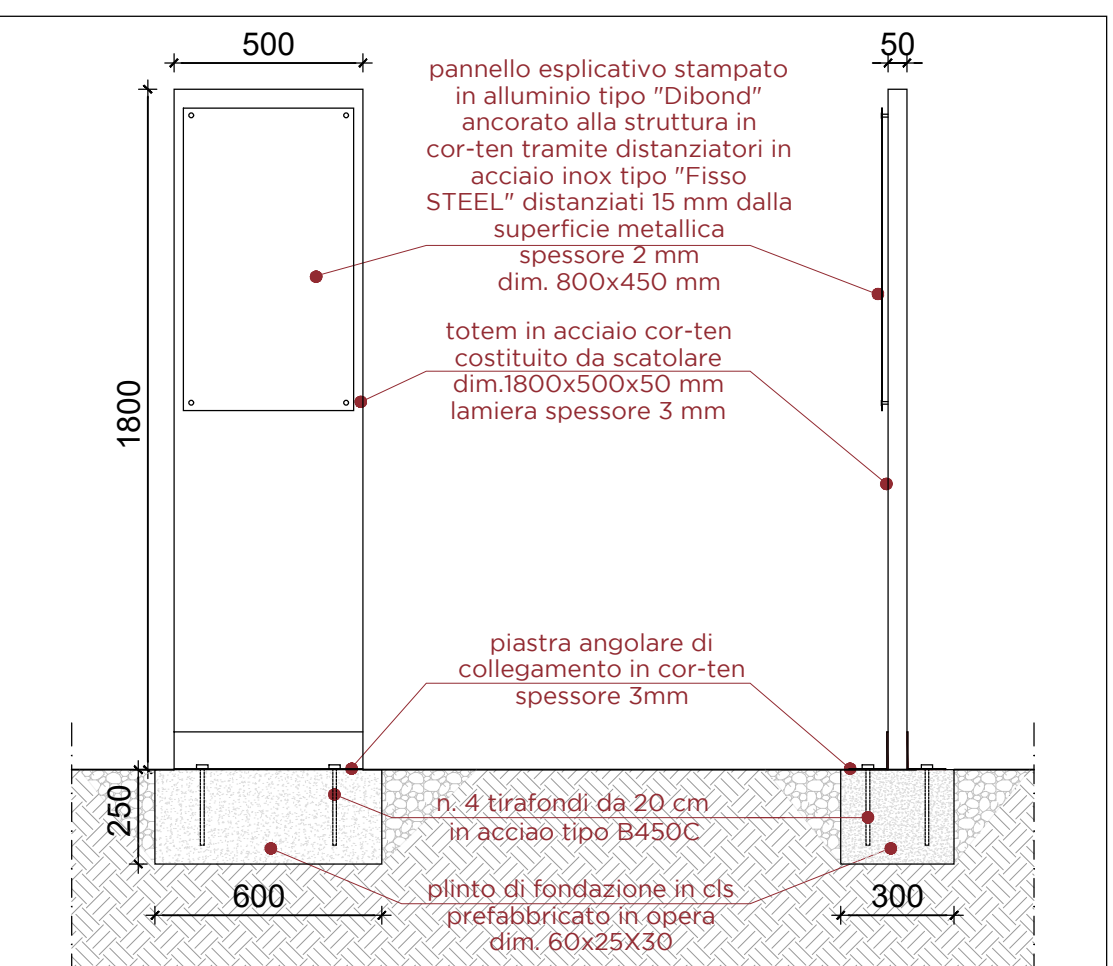
Gli interventi previsti nell'area archeologica di Litos Longos sono di diversa entità: nel percorso che porta all'area e presso la tomba sarà necessario rimuovere la vegetazione infestante e i cespugli che non rendono accessibile il sito; si prevede poi la messa in posa di una nuova recinzione che delimiti l'ipogeo per questioni di sicurezza, con incluso un cancello che limiti la possibilità di azioni vandaliche, intervento che risulta essere particolarmente importante per la salvaguardia dell'ipogeo stesso; infine, poiché attualmente il sito è totalmente sprovvisto di un sistema informativo e didattico sulla necropoli e di una cartellonistica che indichi il percorso da seguire per raggiungere l'area archeologica, per rendere il percorso immediatamente riconoscibile saranno installati dei sistemi informativi coordinati con quelli previsti nelle altre aree archeologiche, realizzati in acciaio cor-ten.



DETTAGLIO RECINZIONE - SCALA 1:50



DETTAGLIO 01 - TOTEM TIPO A - SCALA 1:20



DETTAGLIO 01 - TOTEM TIPO D - SCALA 1:20