INQUADRAMENTO

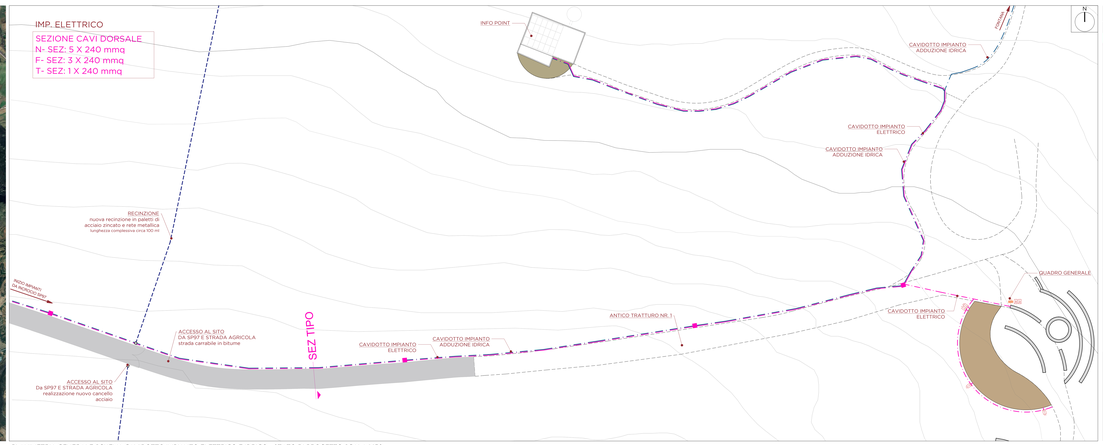

PLANIMETRIA GENERALE SCHEMA CAVIDOTTO IMPIANTO ELETTRICO E IDRICO - STATO DI PROGETTO SCALA 1:150

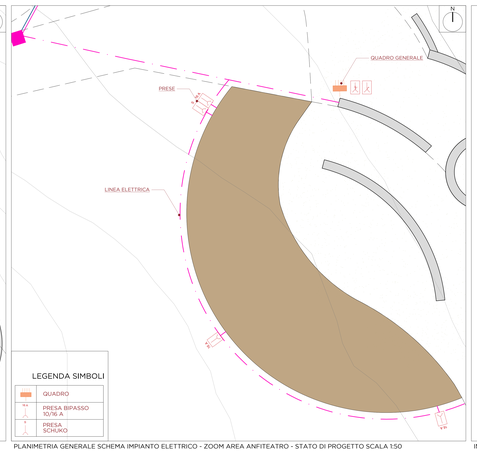

PLANIMETRIA GENERALE SCHEMA IMPIANTO ELETTRICO - ZOOM AREA ANFITEATRO - STATO DI PROGETTO SCALA 1:50

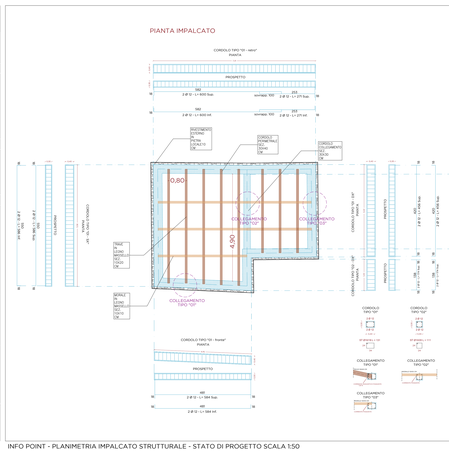

INFO POINT - PLANIMETRIA IMPALCATO STRUTTURALE - STATO DI PROGETTO SCALA 1:50

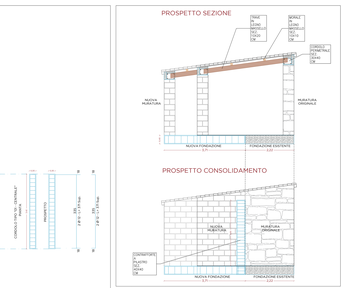

INFO POINT - CONSOLIDAMENTO - PROGETTO SCALA 1:50

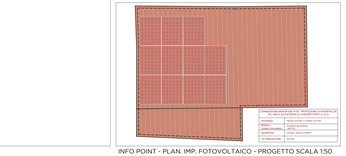

INFO POINT - PLAN. IMP. FOTOVOLTAICO - PROGETTO SCALA 1:50

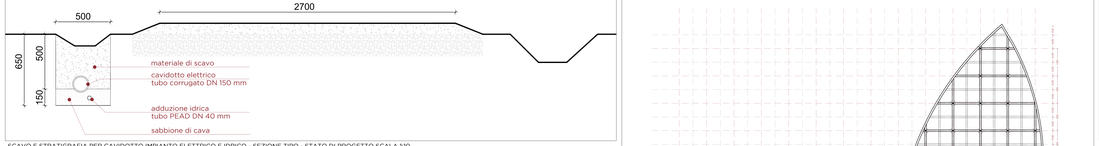

SCAVO E STRATIGRAFIA PER CAVIDOTTO IMPIANTO ELETTRICO E IDRICO - SEZIONE TIPO - STATO DI PROGETTO SCALA 1:10

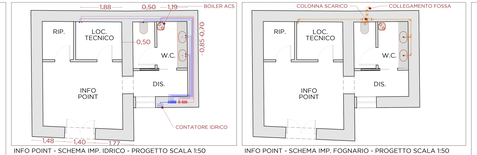

INFO POINT - SCHEMA IMP. IDRICO - PROGETTO SCALA 1:50

INFO POINT - SCHEMA IMP. FOGNARIO - PROGETTO SCALA 1:50

INFO POINT - PLAN. IMP. FOTOVOLTAICO - PROGETTO SCALA 1:50

CANCELLO DI ACCESSO E RECINZIONE - PLANIMETRIA - PROGETTO SCALA 1:40

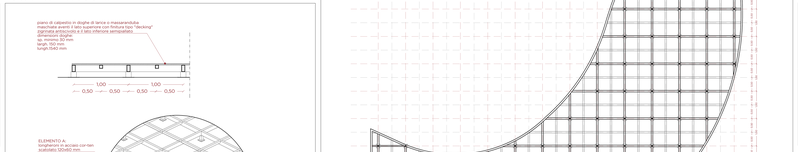

SOTTOSTRUTTURA PALCO - DETTAGLIO SISTEMA COSTRUTTIVO - PROGETTO FUORI SCALA

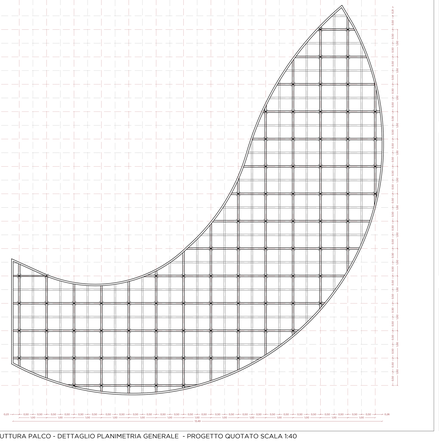

SOTTOSTRUTTURA PALCO - DETTAGLIO PLANIMETRIA GENERALE - PROGETTO QUOTATO SCALA 1:40

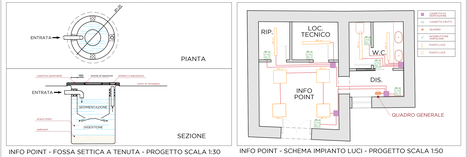

INFO POINT - FOSSA SETTICA A TENUTA - PROGETTO SCALA 1:30

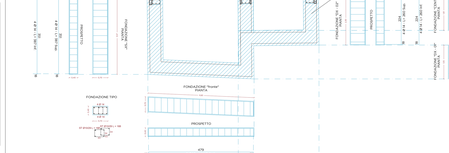

INFO POINT - SCHEMA IMPIANTO LUCI - PROGETTO SCALA 1:50

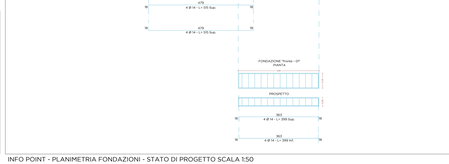

INFO POINT - PLANIMETRIA FONDAZIONI - STATO DI PROGETTO SCALA 1:50

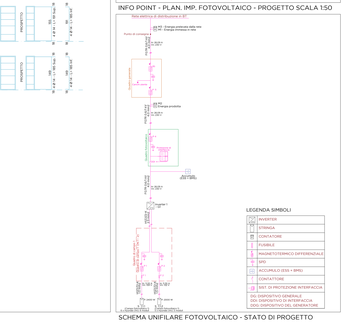

SCHEMA UNIFILARE FOTOVOLTAICO - STATO DI PROGETTO

UNIONE DEI COMUNI DELL'ANGLONA E DELLA BASSA VALLE DEL COGHINAS
Comune di Osini

PROGETTO ESECUTIVO

PT17 - POR FESR 2014-2020 AZ. 6.7.1 - PROGRAMMAZIONE TERRITORIALE - P.S.T. "ANGLONA COROS TERRE DI TRADIZIONI" PIST-PT-CWP-10047-17 - COMUNE DI OSSI - "PUNTO DEL SISTEMA DI FRUIZIONE E GESTIONE INTEGRATA DELLE RISORSE ARCHEOLOGICHE DI OSSI"

Tecnici incaricati - R.T.P.
Arch. STEFANO BECHI
Arch. SARA PETTINAU
Ing. PAOLO MARRAS
Arch. FEDERICA RUBATTU
Arch. ANGELA MELIS
Arch. ANDREA SANNA
Arch. ALESSANDRO VIRDIS
Dott. Archeol. GIUSEPPIPA PALMAS

Geologo
Geol. LORENZO FALZOI

Responsabile Unico del Procedimento:
Arch. IOLANDA MELIS

Responsabile area programmazione territoriale:
Dott. ROBERTO MANELLI

Il Sindaco
Dott. PASQUALE LUBINU

TAVOLA 15
MESU 'E MONTES: STATO DI PROGETTO - IMPIANTI E DETTAGLI

REV. N°	VERIFICATO DATE